

Deel 16


Vestzakwandelgids

€ 2,50

Wandelaar.nl

Groene Hart - 1

Stichtse Venen



5 Mooie wandelingen

Duidelijke topografische kaarten

Heldere beschrijving

Wandelpunten

3 Nieuwer ter Aa

Navigatie adres Kerklaan 1, Nieuwer Ter Aa

Afstand 6 of 11 km

Bezienswaardig Kerk Nieuwer ter Aa

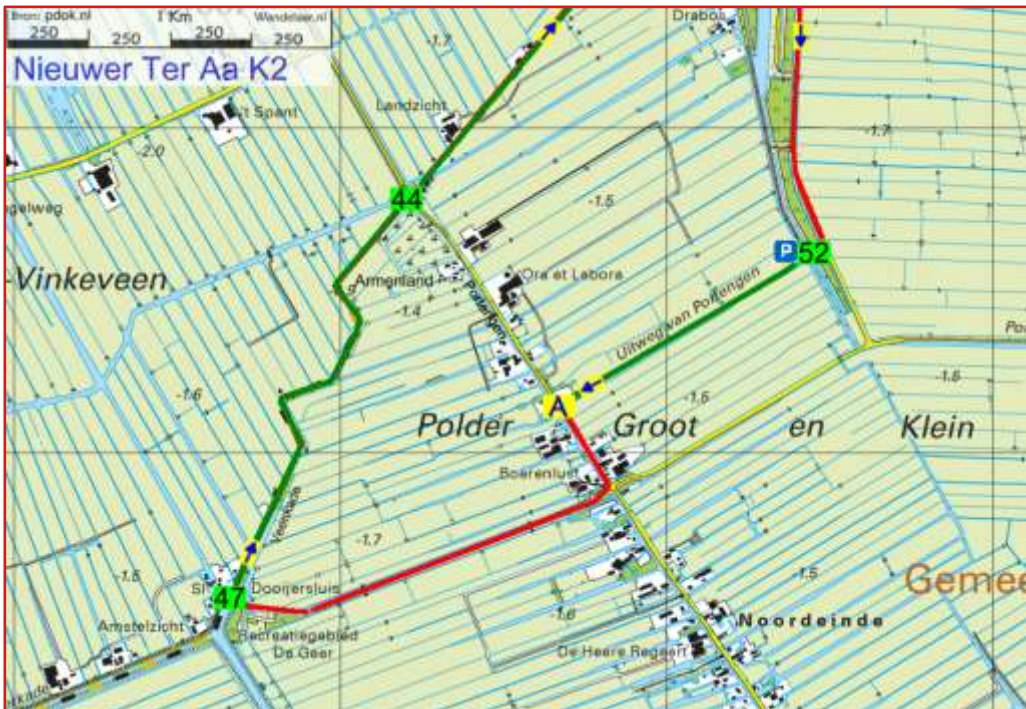
Knooppunten **76>77>A>52>47>44>43>26>R54>B>R76>**

Wandelen is een loflied op de traagheid.

Meestal heb ik de neiging om snelwegen te bestempelen als ondingen in het landschap. Voor Nieuwer Ter Aa moet ik mijn mening nuanceren. Wat zou dit dorp zijn als de snelweg en het kanaal dit dorp niet messcherp zouden hebben afgesneden van het omliggende land? Hoe het zij, deze wandeling voert vanuit een oorspronkelijk dorp door een gaaf landschap. We beginnen bij de hervormde kerk. Ik snuffel wat rond de kerk en het eerste dat opvalt zijn de vele familiegraven die er rondom liggen. Natuurlijk, op veel begraafplaatsen zie je een familiegraf, maar zomaar een stuk of zes? Dat kwam ik nog niet eerder tegen. Een mijnheer loopt zijn dagelijkse rondje door het dorp. 'Mijnheer, kunt u me zeggen waarom hier zoveel familiegraven rond de kerk liggen?'







'Dat komt door de vele adel die hier in het verleden vanuit Amsterdam is neergestreken'. Het blijkt de koster van de kerk te zijn die ik aanspreek. *'Mag ik even binnen kijken?'* Ik mag. Voel me weer een echte bofkont vandaag. Ook het interieur is een juweel, sfeervol en sereen, alsof ik een eeuw terug in de tijd ben geplaatst.

Zó hoort een kerk te zijn. Prachtige glas in lood ramen, minutieus beeldsnijwerk in de preekstoel, bijzonder fraai orgel. Alles geschonken door de steenrijke Engelsman George Hudson Earle uit liefde voor zijn overleden vrouw, Barones Kitty Earle van Reede van Ter Aa.

En zo laten we dit mooie dorp achter ons. We lopen langs de Aa en het 'Wat, Als' mogen we hier nog wel een keer herhalen. Want tot in de 13e eeuw ging veel scheepvaartverkeer tussen Utrecht en de Zuiderzee over de Aa en Ter Aa zou een belangrijke handelsplaats zijn geworden ware het niet dat de Vecht de hoofdstroom is geworden. Waarom? De Aa

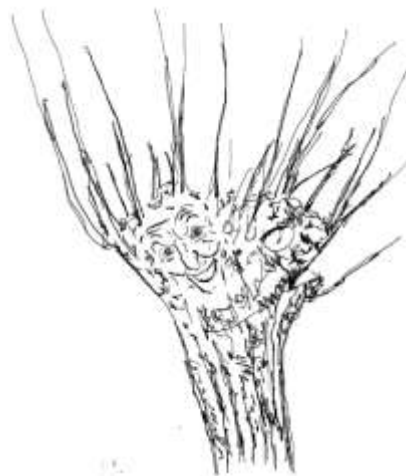
was beter bevaarbaar dan de Vecht, maar men sprak wel van de Ter Aase omweg. Nadat met het graven van de Nieuwe Wetering een snellere verbinding tot stand was gekomen tussen de Angstel en de Vecht, werd in 1527 in de buurt van de kerk een dam gelegd in de Aa. De Aa leidde voortaan een ziel-togend bestaan en Ter Aa verarmde tot een afgelegen platte-landsdorp. De Vecht werd dé rivier en de plaatsen langs de Vecht werden alsmaar omvangrijker en belangrijker.



Benieuwd hoe het vroeger was? Ga dan bij knooppunt 76 zo'n 50 meter de Doude van Troostwijkstraat in en dan zie je in het dorpsgezicht nog iets terug van de glorie van de Oude Aa.

We lopen na knooppunt 77 over de Boterwal en komen via de Bosdijk op de Uitweg van Portenge. Dit is een lusthof voor roodborst en winterkoning. Mocht er nog eens een verkiezing komen voor de mooiste knotwilgenlaan van het groene hart, dan is deze genomineerd. In de wilgen zitten allerlei vreemde wezens verborgen. Zeerovers met een lapje voor hun oog en heksen met felle ogen kijken je grijnzend aan. Ja, er zit meer in een boom verborgen dan dat je op het eerste gezicht zou denken. En knotwilgen, ja daar zit nog meer fantasie in dan in welke boom dan ook.

Voorbij de Dooiersluis gaan we de Veenkade op. De kade is een grens tussen 2 ontginningen, op de kaartjes is dat duidelijk te zien. Ergens halverwege passeren we het Armenland. Het is beschermd natuurgebied, er groeien zeldzame planten en het is één van de weinige schraalgraslandgebieden in Nederland. Er groeit onder andere klokjesgentiaan, knoopkruid, blauwe zegge, en een enkele orchidee. Een informatiebord vertelt het bijzondere verhaal van het Armenland. Ik weet er op dit moment maar één te verzinnen: Hier is een wandelaar de koning te rijk in Armenland. We lopen door recreatiegebied Bosdijk via de Kerklaan terug naar Nieuwer ter Aa.



5 wandelingen in het Groene Hart-1

Stichtse Venen



Vestzakwandelgids 16

5 wandelingen in het Groene Hart-1

- | | | |
|---|----------------|-------------|
| 1 | Zegveld | De Meije |
| 2 | Noordse Dorp | Noorden |
| 3 | Nieuwer Ter AA | Portengen |
| 4 | Vleuten | Haarzuilens |
| 5 | Kamerik | Kanis |

Stichtse Venen

- | |
|-------------|
| 9.5 km |
| 10 km |
| 6 of 11 km |
| 9 km |
| 10 of 14 km |


Het startpunt is eenvoudig via uw navigatie te bereiken.

Duidelijke kaartjes en heldere beschrijvingen maken het moeilijk om te verdwalen.

Geniet van dit prachtige landschap en bekijk de wereld vanuit het berrmperspectief.



*Met deze gids kan uw batterij
niet leeg raken,
u kunt hem er alleen maar mee
opladen.*



Wandelaar.nl

Elke stap is een verhaal