


# Wandelaar.nl Voorne - Putten Oostvoorne - Brielle



Wandelaar.nl

## Wandelen in stappen

### Voorne - Putten OOSTVOORNE - BRIELLE (Jacoba wandeling)

**Navigatie adres** : Oostvoorne, Hoflaan 6

**Afstand** : 11 km. Dit is een enkelzijdige wandeling.

We beginnen in Oostvoorne, lopen naar Brielle en gaan met de bus terug.

**Bezienswaardig** : Jacobaburcht, Huis Overburgh, De Baak, Brielle.

**1** We starten bij het voormalig gemeentehuis van Oostvoorne. We gaan eerst linksaf en maken een rondje om de kerk. Daarna brengen we een bezoek aan de Jacobaburcht.

Vervolgens lopen we weer de Hoflaan in. Bij de kruising Zwartelaan - Hoflaan staat de Het Huis Overburgh. We lopen de Hoflaan uit tot de Noordweg. Hier gaan we linksaf. We lopen via WKP 13 tot WKP 14.

Vanaf hier volgen we de onnavolgbaar goede markering van het wandelroute netwerk. Bij WKP 15 vervolgen we onze weg langs het Brielse neer naar WKP 86. Onderweg, als we langs het Oosterlandse Rak lopen zien we de toren van Brielle.

Na WKP 84 passeren we de schans en komen via WKP 55 en 57 in de stad Brielle.

De vesting Brielle, bestaat in zijn huidige vorm sinds 1703. De stad is van grote cultuur en historische waarde. Wallen, grachten en ravelijnen zijn nog geheel intact en ze tonen tezamen met de historische binnenstad hoe uit een middeleeuwse handelsstad een strategisch gelegen vesting ontstond. Meer dan 400 monumenten telt de stad. Je kunt er gezellig winkelen en lekker rondneuzen. Vergeet ook vooral niet een bezoek te brengen aan de prachtig gerestaureerde Catharijnetoren, bovenop geniet u van een uitzicht op de historische stad, de vestingwallen en het platteland in de omgeving. Brielle is een feest op een zonnige dag. We gaan met de bus terug naar Oostvoorne.

Illustraties en tekst: Jaap de Ruiter Kaarten: Topografische dienst Apeldoorn © wandelaar.nl mail info@wandelaar.nl



## Voorne – Putten

### OOSTVOORNE - BRIELLE

Er zijn wegen, lanen, paden en pleinen in Oostvoorne, maar straten? Nee, straten die zul je er vergeefs zoeken. Het is de enige straatloze plaats in Nederland. Oostvoorne is een Kerk ringdorp ontstaan in de middeleeuwen aan de binnenduinrand. Het wordt al vermeld in 1105. We kunnen deze wandeling van Oostvoorne naar Brielle met recht een Jacobawandeling noemen. Begin jaren 1400 zocht Jacoba van Beieren regelmatig haar onderkomen in de Burcht van Oostvoorne en in Brielle is café 't Kont van het Paard één van de oudste gebouwen in de binnenstad. Dit was in de middeleeuwen de paardenstal van Jacoba.

1 We starten bij het voormalig gemeentehuis van Oostvoorne. We gaan eerst linksaf en maken een rondje om de kerk. Waar kan dat mooier dan hier?

De kerk in het midden van het dorp is een driebeukige kerk voorzien van een ongelede toren met peervormige spits. Het onderste deel van de toren, met aan de voet overhoekse steunberen, dateert uit circa 1300. Midden 15de eeuw werd de toren verhoogd. In 1612 brandde de kerk af. Bij de herbouw in 1628 kreeg de toren de huidige spits. In de vensters zitten acht gekleurde wapenglazen uit 1742-'47. Tot de kerkinventaris behoren een preekstoel met doophek en herenbanken in Lodewijk XV-stijl.



Dergelijke burchten werden vooral rond 1200 gebouwd. Een natuurlijke verhoging in het landschap werd verder opgehoogd. Ooit werd de motte door een ringmuur omgeven, hierop stond een forse donjon, maar deze woontoren had al vanaf de 14de eeuw geen woonfunctie meer. De representatieve vertrekken van de heren en vrouwen van Voorne bevonden zich in de voorburcht. Als in 1503 Margaretha van York, weduwe van Karel de Stoute, overlijdt, blijft de Burcht onbewoond en treedt verval snel in. Alles wat rest van de Burcht van Oostvoorne is een motte met daarop de fundering en restanten van het ooit zo trotse kasteel. De houten brug waarmee je het kasteel betreedt ligt op de plaats van de oorspronkelijke brug die de motte met de voorburcht verbond.

We vervolgen onze weg door het Kruiningergors, een natuurgebied langs het Brielse meer. We komen op weg naar Brielle langs De Stenen Baak, het is een voormalige vuurtoren (baak) uit 1630. De vuurtoren werd gebruikt om de vaartroute vanaf zee naar de Brielse haven aan te geven. Dankzij de hoogte van de toren was deze overdag al van verre zichtbaar. 's Nachts werd de baak door een vuur verlicht.


Ook uw bril kwijt?

In de verte wacht Brielle



En voor de kenners: er staat een prachtig Bätz orgel in de kerk. Na het rondje om de kerk brengen we een bezoek aan de Jacobaburcht. Aan de noordzijde ligt de ronde burcht van de heren van Voorne. Zij zwaaiden hier de scepter tussen Ca. 950 en 1372.

Het waren de Heren van Voorne die dit gebied tot ontwikkeling brachten. Zij gaven toestemming polders te bedijken, verleenden stadsrechten en lieten in Oostvoorne een kasteel bouwen. Omstreeks het jaar 950 schonk de Graaf van Holland het gebied Voorne aan één van zijn zonen. Het was het begin van de Heerlijkheid Voorne, een zelfstandig staatje op de grens tussen Holland en Zeeland. De Van Voorne's waren een machtige adellijke familie uit Zeeland. Zij waren onder andere burggraaf van Zeeland. Hugo van Voorne is de stamvader van het geslacht. Hij wordt vermeld in een grafelijke oorkonde van



1108. Het stamslot van de familie heeft gelegen in Poortvliet, maar dat werd begin van de 13e eeuw volledig verwoest tijdens de Loonse oorlog. Daarna bouwde Dirk I van Voorne rond 1150 de Burcht van Voorne op deze plek. Hij deed dat samen met zijn broer Floris. De familie had de steden Den Briel en Goedereede in bezit en de dorpen Oostvoorne, Zwartewaal, Oud-dorp en Rockanje.

De ruïne van de burcht van Oostvoorne ligt op een heuvel omgeven door een gracht. Aan de westzijde werd in de 14de eeuw een voorburcht gebouwd. Het kasteel kwam in 1373 in handen van de graaf van Holland en van 1401 en 1436 had Jacoba van Beieren het in leen. De Burcht van Oostvoorne is een typisch motte kasteel.

1  
2  
3  
4

De wandelingen zijn ook beschikbaar in handige wandelgidsjes.

5 wandelingen in een compacte regio.

Een gids met 5 wandelingen kost slechts € 2,50.

*(Dit is vergelijkbaar met de kosten die u maakt om 2 wandelingen, in kleur, zelf uit te printen)*




Give him a pint!

Heeft u plezier beleefd aan de wandeling? Doe dan a.u.b. een bijdrage aan [Wandelaar.nl](http://Wandelaar.nl)

Wandelaar.nl

nl33knab0256028192



[info@wandelaar.nl](mailto:info@wandelaar.nl) Kaarten Kadaster Apeldoorn © [wandelaar.nl](http://wandelaar.nl)